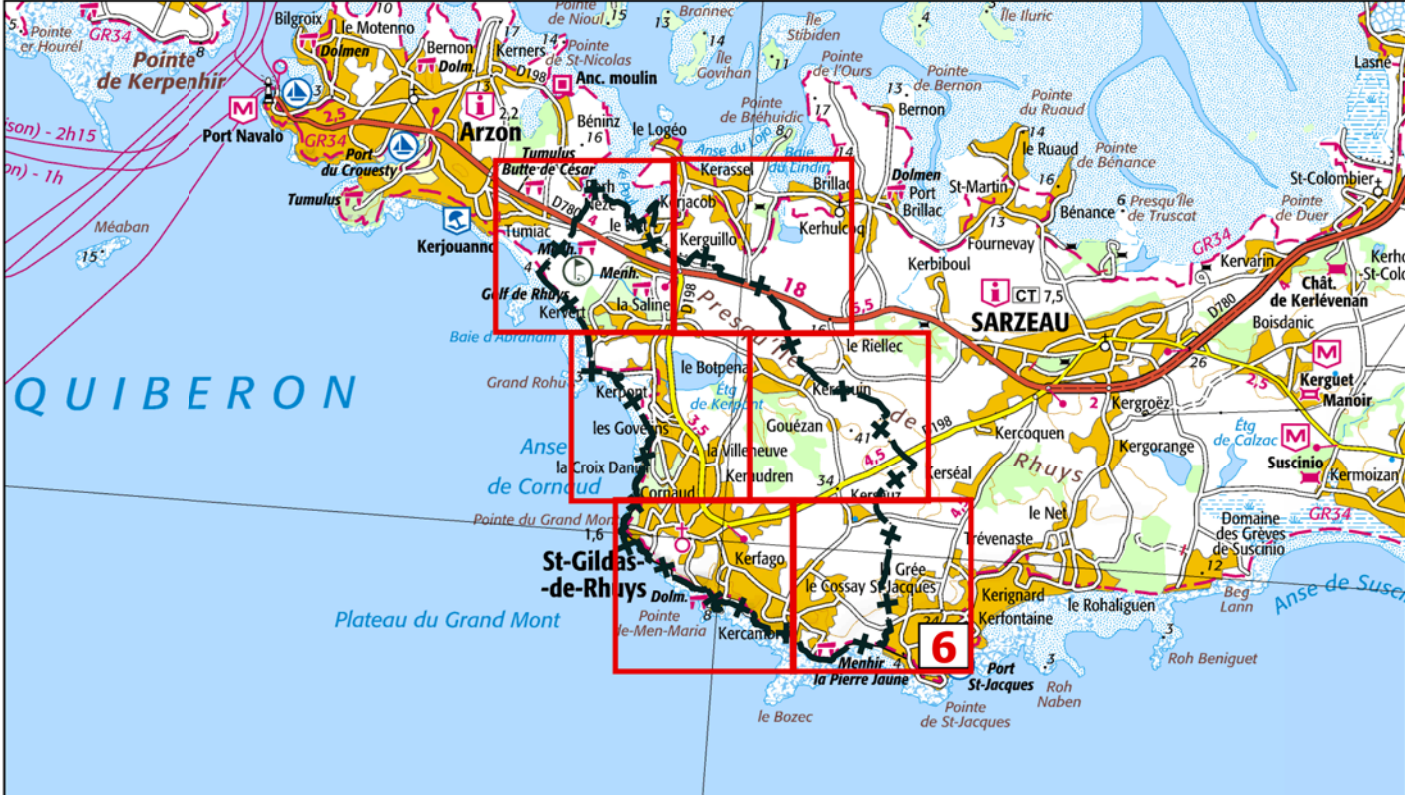


CONSEIL DEPARTEMENTAL 56


SAINT-GILDAS-DE-RHUY

Enquête publique
Plan de périmètre de l'aménagement foncier agricole
forestier et environnemental




Source : Scan IGN

Echelle : 1 / 100 000



AGENCE DE ST-JACQUES-DE-LA-LANDE
123 rue du Temple du Blosse
35340 SAINT-JACQUES-DE-LA-LANDE
Tél. +33(0)2 99 30 12 12
contact@quarta.fr



CONSEILERS VALABLES GARANTIS

PLAN PARCELLAIRE PARTIE SUD-OUEST

N° Planche
6/6

Dossier n°	Sous Dossier n°	Indice	Date
64431G			25/06/2019

Echelle : 1/2500

ENQUETE SUR LE MODE ET LE PERIMETRE
D'AMENAGEMENT :

Plan conforme aux modifications de
périmètre proposées par la commission
communale d'aménagement foncier dans sa
séance du 6 juin 2019

Le Président

Le Secrétaire


Plan affiché en mairie
du


au


Le Maire


Cachet de la Mairie


Légende

 Limite de commune - Périmètre d'aménagement

 Bâtiment dur

 Bâtiment léger

 Parcelles cadastrales

 Secteurs exclus de l'aménagement foncier

OCEAN
ATLANTIQUE

COMMUNE DE
SARZEAU